

Схема расположения границ публичного сервитута объекта электросетевого хозяйства:
«ВЛ-0,4кВ Загорье», расположенного по адресу:
Архангельская область, Верхнетоемский район

Утверждена
Постановлением администрации Верхнетоемского
муниципального округа от 15 ноября 2023 года №т 3/70

Площадь испрашиваемого публичного сервитута 1302 кв.м.

Каталог координат: Приложение 1 на 1 листе



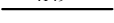


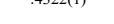
Система координат: МСК-29, зона 3

Земли кадастрового квартала: 29:02:070901



Масштаб 1:2000

Условные обозначения:

-  - проектные границы публичного сервитута;
-  - обозначение границы объекта электросетевого хозяйства;
-  - границы и кадастровый номер земельного участка сведения о котором содержатся в ЕГРН;
-  - номер и граница кадастрового квартала;
-  - обозначение и номер характерной точки проектных границ публичного сервитута;
-  - обозначение контура многоконтурного земельного участка.

**Каталог координат границ публичного сервитута
объекта электросетевого хозяйства: "ВЛ-0,4кВ Загорье"**

Площадь публичного сервитута: 1302 кв.м.		
Метод определения координат: Метод спутниковых геодезических измерений (определений)		
Система координат: МСК - 29, зона 3		
Средняя квадратичная погрешность определения координат характерных точек контура (Mt) = 0,10 м		
Обозначение характерных точек границ	Координаты, м	
	X	Y
1	2	3
1	377 964,57	3 462 585,62
2	377 966,09	3 462 589,32
3	377 962,40	3 462 590,84
4	377 958,22	3 462 633,92
5	378 005,54	3 462 624,16
6	378 006,35	3 462 628,08
7	377 957,10	3 462 638,23
8	377 928,69	3 462 674,63
9	377 893,25	3 462 691,99
10	377 858,59	3 462 710,16
11	377 819,17	3 462 730,33
12	377 770,56	3 462 754,52
13	377 768,78	3 462 750,94
14	377 817,37	3 462 726,76
15	377 856,75	3 462 706,61
16	377 891,44	3 462 688,42
17	377 926,10	3 462 671,44
18	377 953,83	3 462 635,92
19	377 958,65	3 462 588,06
1	377 964,57	3 462 585,62