

Схема расположения границ публичного сервитута
объекта электросетевого хозяйства:
«ВЛ-0,4кВ Покровская Гущиha»,
расположенного по адресу:
Архангельская область, Верхнетоемский район

Утверждена

(наименование документа об утверждении, включая

Площадь испрашиваемого публичного сервитута
5608 кв.м.

наименования органов государственной власти или

Каталог координат: Приложение 1 на 2 листах

органов местного самоуправления, принявших

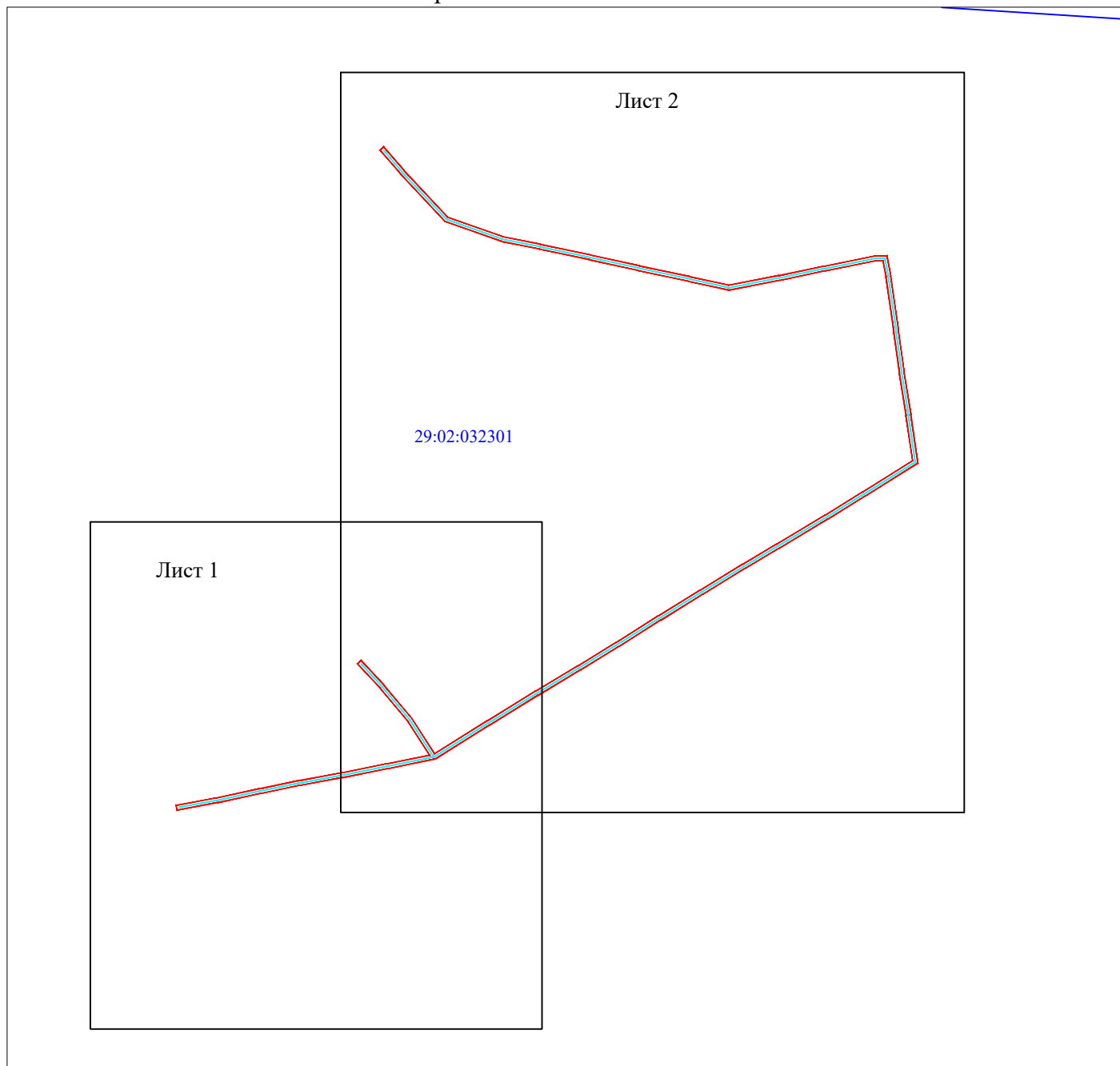
Система координат: МСК-29, зона 3

Земли кадастрового квартала 29:02:032301

решение об утверждении схемы или подписавших
соглашение о перераспределении земельных участков)

от _____ № _____

Схема расположения выносных листов



Масштаб 1:5000

Условные обозначения:




-  - проектные границы публичного сервитута;
-  29:00:090120 - номер и граница кадастрового квартала;
-  - обозначение границы объекта электросетевого хозяйства;

Схема расположения границ публичного сервитута объекта электросетевого хозяйства:
«ВЛ-0,4кВ Покровская Гущиha», расположенного по адресу:
Архангельская область, Верхнетоемский район



Масштаб 1:2000

Условные обозначения:

- - проектные границы публичного сервитута;
- - обозначение границы объекта электросетевого хозяйства;
- :149 - границы и кадастровый номер земельного участка сведения о котором содержатся в ЕГРН;
- 29:00:060406 - номер и граница кадастрового квартала;
- 1 ● - обозначение и номер характерной точки проектных границ публичного сервитута;
- :4322(1) - обозначение контура многоконтурного земельного участка.

Схема расположения границ публичного сервитута объекта электросетевого хозяйства:
«ВЛ-0,4кВ Покровская Гушиха», расположенного по адресу:
Архангельская область, Верхнетоемский район

Лист 2



Масштаб 1:2000

Условные обозначения:

- - проектные границы публичного сервитута;
- - обозначение границы объекта электросетевого хозяйства;
- :149 - границы и кадастровый номер земельного участка сведения о котором содержатся в ЕГРН;
- 29:00:060406 - номер и граница кадастрового квартала;
- 1 ● - обозначение и номер характерной точки проектных границ публичного сервитута;
- :4322(1) - обозначение контура многоконтурного земельного участка.

**Каталог координат границ публичного сервитута
объекта электросетевого хозяйства: "ВЛ-0,4кВ Покровская Гущина"**

Площадь публичного сервитута: 5608 кв.м.		
Метод определения координат: Метод спутниковых геодезических измерений (определений)		
Система координат: МСК - 29, зона 3		
Средняя квадратичная погрешность определения координат характерных точек контура (Mt) = 0,10 м		
Обозначение характерных точек границ	Координаты, м	
	X	Y
1	2	3
1	395 059,30	3 450 315,89
2	395 061,90	3 450 318,92
3	395 042,40	3 450 335,61
4	395 003,92	3 450 371,47
5	394 987,73	3 450 416,89
6	394 981,32	3 450 448,38
7	394 972,55	3 450 489,70
8	394 963,57	3 450 530,10
9	394 954,68	3 450 571,60
10	394 947,54	3 450 603,81
11	394 955,54	3 450 645,60
12	394 963,30	3 450 682,87
13	394 971,76	3 450 725,24
14	394 971,82	3 450 734,82
15	394 971,45	3 450 734,82
16	394 971,48	3 450 734,99
17	394 955,09	3 450 737,98
18	394 910,30	3 450 744,37
19	394 875,91	3 450 748,98
20	394 840,46	3 450 754,54
21	394 800,30	3 450 760,25
22	394 773,43	3 450 717,04
23	394 754,07	3 450 685,89
24	394 730,07	3 450 645,57
25	394 713,44	3 450 617,70
26	394 692,20	3 450 582,74
27	394 670,68	3 450 547,91
28	394 649,23	3 450 513,76
29	394 629,56	3 450 481,43
30	394 608,45	3 450 446,31
31	394 584,01	3 450 406,49
32	394 555,76	3 450 361,07
33	394 548,08	3 450 322,85
34	394 540,49	3 450 284,94
35	394 534,03	3 450 249,50
36	394 527,53	3 450 217,77
37	394 519,78	3 450 181,43
38	394 513,70	3 450 147,95
39	394 517,63	3 450 147,24
40	394 523,71	3 450 180,65
41	394 531,45	3 450 216,95
42	394 537,96	3 450 248,74
43	394 544,42	3 450 284,19
44	394 552,00	3 450 322,07
45	394 558,85	3 450 356,75
46	394 586,42	3 450 339,25
47	394 614,12	3 450 316,16
48	394 634,66	3 450 297,24
49	394 637,37	3 450 300,19
50	394 616,76	3 450 319,17

51	394 588,78	3 450 342,48
52	394 560,20	3 450 360,63
53	394 587,42	3 450 404,38
54	394 611,87	3 450 444,24
55	394 632,99	3 450 479,36
56	394 652,63	3 450 511,66
57	394 674,07	3 450 545,79
58	394 695,61	3 450 580,65
59	394 716,86	3 450 615,63
60	394 733,51	3 450 643,52
61	394 757,49	3 450 683,81
62	394 776,83	3 450 714,93
63	394 802,32	3 450 755,92
64	394 839,87	3 450 750,59
65	394 875,33	3 450 745,02
66	394 909,76	3 450 740,41
67	394 954,44	3 450 734,03
68	394 967,81	3 450 731,59
69	394 967,76	3 450 725,64
70	394 959,38	3 450 683,67
71	394 951,62	3 450 646,39
72	394 943,46	3 450 603,75
73	394 950,77	3 450 570,75
74	394 959,67	3 450 529,25
75	394 968,64	3 450 488,85
76	394 977,40	3 450 447,56
77	394 983,87	3 450 415,81
78	395 000,48	3 450 369,21
79	395 039,74	3 450 332,62
1	395 059,30	3 450 315,89