

Схема расположения границ публичного сервитута объекта электросетевого хозяйства:
«ВЛ-0,4кВ Баинская», расположенного по адресу:
Архангельская область, Верхнетоемский район

Утверждена

(наименование документа об утверждении, включая

наименования органов государственной власти или

органов местного самоуправления, принявших

решение об утверждении схемы или подписавших
соглашение о перераспределении земельных участков)

от _____ № _____

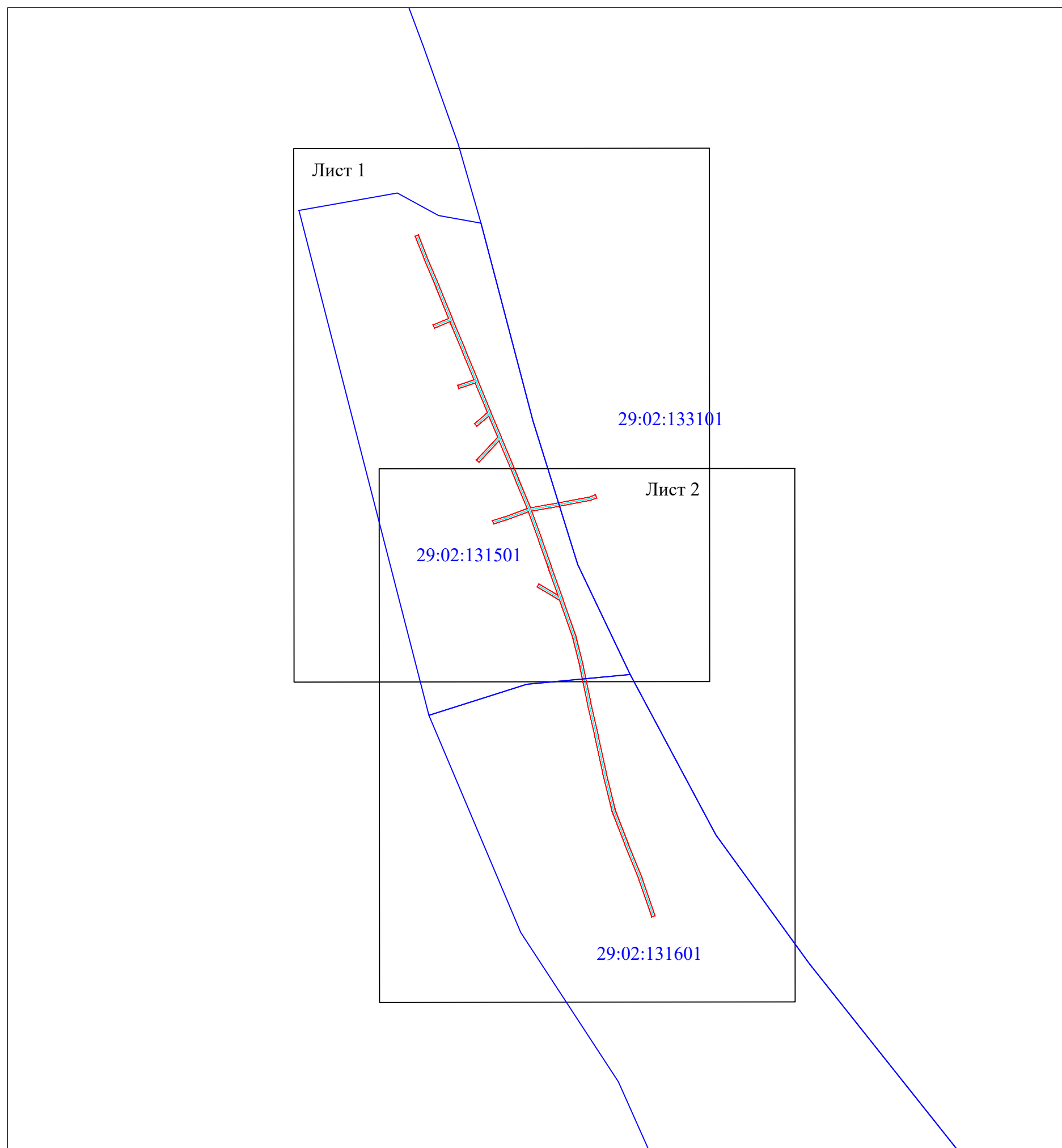
Площадь испрашиваемого публичного сервитута 4342 кв.м.

Каталог координат: Приложение 1 на 2 листах

Система координат: МСК-29, зона 3

Кадастровые номера земельных участков, в отношении которых испрашивается публичный сервитут:
29:02:000000:1584, 29:02:000000:1608, земли кадастровых кварталов: 29:02:131501, 29:02:131601,
29:02:133101

Схема расположения выносных листов



Масштаб 1:5000

Условные обозначения:



 - проектные границы публичного сервитута;
 - номер и граница кадастрового квартала;

Схема расположения границ публичного сервитута объекта электросетевого хозяйства:
 «ВЛ-0,4кВ Баинская», расположенного по адресу:
 Архангельская область, Верхнетоемский район



Масштаб 1:2000

Условные обозначения:

- - проектные границы публичного сервитута;
- - обозначение границы объекта электросетевого хозяйства;
- :149 - границы и кадастровый номер земельного участка сведения о котором содержатся в ЕГРН;
- 29:00:060406 - номер и граница кадастрового квартала;
- - обозначение и номер характерной точки проектных границ публичного сервитута;
- :4322(1) - обозначение контура многоконтурного земельного участка.

Схема расположения границ публичного сервитута объекта электросетевого хозяйства:
 «ВЛ-0,4кВ Баинская», расположенного по адресу:
 Архангельская область, Верхнетоемский район



Масштаб 1:2000

Условные обозначения:

- - проектные границы публичного сервитута;
- - обозначение границы объекта электросетевого хозяйства;
- :149 - границы и кадастровый номер земельного участка сведения о котором содержатся в ЕГРН;
- 29:00:060406 - номер и граница кадастрового квартала;
- - обозначение и номер характерной точки проектных границ публичного сервитута;
- :4322(1) - обозначение контура многоконтурного земельного участка.

**Каталог координат границ публичного сервитута
объекта электросетевого хозяйства: "ВЛ-0,4кВ Баинская"**

Площадь публичного сервитута: 4342 кв.м.		
Метод определения координат: Метод спутниковых геодезических измерений (определений)		
Система координат: МСК - 29, зона 3		
Средняя квадратичная погрешность определения координат характерных точек контура (Mt) = 0,10 м		
Обозначение характерных точек границ	Координаты, м	
	X	Y
1	2	3
1	366 886,57	3 462 035,03
2	366 888,03	3 462 038,76
3	366 861,95	3 462 049,00
4	366 827,82	3 462 063,30
5	366 790,05	3 462 078,50
6	366 753,52	3 462 093,74
7	366 718,33	3 462 108,18
8	366 680,89	3 462 123,47
9	366 652,60	3 462 135,31
10	366 603,28	3 462 155,71
11	366 569,72	3 462 169,55
12	366 573,46	3 462 191,38
13	366 581,97	3 462 237,55
14	366 584,74	3 462 245,44
15	366 580,97	3 462 246,77
16	366 578,09	3 462 238,59
17	366 569,52	3 462 192,08
18	366 565,91	3 462 171,00
19	366 533,31	3 462 182,65
20	366 501,68	3 462 193,75
21	366 462,66	3 462 207,40
22	366 418,69	3 462 222,80
23	366 385,64	3 462 230,95
24	366 342,32	3 462 239,76
25	366 303,02	3 462 248,65
26	366 260,66	3 462 257,75
27	366 217,93	3 462 268,11
28	366 178,10	3 462 283,33
29	366 137,62	3 462 299,68
30	366 093,74	3 462 314,73
31	366 092,44	3 462 310,95
32	366 136,22	3 462 295,93
33	366 176,64	3 462 279,61
34	366 216,74	3 462 264,28
35	366 259,77	3 462 253,85
36	366 302,16	3 462 244,75
37	366 341,48	3 462 235,85
38	366 384,76	3 462 227,05
39	366 417,55	3 462 218,96
40	366 461,56	3 462 203,54
41	366 477,57	3 462 177,25
42	366 480,99	3 462 179,33
43	366 467,51	3 462 201,46
44	366 500,35	3 462 189,97
45	366 531,98	3 462 178,88
46	366 564,91	3 462 167,11
47	366 555,33	3 462 140,86
48	366 550,91	3 462 126,46
49	366 554,74	3 462 125,29
50	366 559,12	3 462 139,59

51	366 568,64	3 462 165,67
52	366 601,75	3 462 152,01
53	366 647,82	3 462 132,96
54	366 622,82	3 462 109,39
55	366 625,56	3 462 106,48
56	366 651,87	3 462 131,28
57	366 676,57	3 462 120,94
58	366 664,81	3 462 106,89
59	366 667,88	3 462 104,32
60	366 680,44	3 462 119,34
61	366 715,16	3 462 105,16
62	366 708,77	3 462 085,73
63	366 712,57	3 462 084,48
64	366 718,87	3 462 103,64
65	366 751,99	3 462 090,04
66	366 786,69	3 462 075,56
67	366 779,42	3 462 057,49
68	366 783,13	3 462 056,00
69	366 790,40	3 462 074,04
70	366 826,30	3 462 059,60
71	366 860,44	3 462 045,29
1	366 886,57	3 462 035,03