

Схема расположения границ публичного сервитута объекта электросетевого хозяйства:
«ВЛ-0.4кВ Фоминская», расположенного по адресу:
Архангельская область, Верхнетоемский район

Утверждена

постановлением администрации
Верхнетоемского муниципального округа
от 07 июля 2023 года № 3/19

Площадь испрашиваемого публичного сервитута 3 584 кв.м.

Каталог координат: Приложение 1 на 1 листе

Система координат: МСК-29, зона 3

Земли кадастрового квартала, в отношении которого испрашивается публичный сервитут: 29:02:131701

Схема расположения выносных листов



Масштаб 1:2500

Условные обозначения:

- проектные границы публичного сервитута;
- номер и граница кадастрового квартала

Схема расположения границ публичного сервитута объекта электросетевого хозяйства:
«ВЛ-0.4кВ Фоминская», расположенного по адресу:
Архангельская область, Верхнетоемский район



Масштаб 1:1000

Условные обозначения:



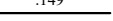



- - проектные границы публичного сервитута;
- - обозначение границы объекта электросетевого хозяйства;
- - границы и кадастровый номер земельного участка сведения о котором содержатся в ЕГРН;
- 29:00:060406 - номер и граница кадастрового квартала;
- 1 ● - обозначение и номер характерной точки проектных границ публичного сервитута;
- :4322(1) - обозначение контура многоконтурного земельного участка.

Схема расположения границ публичного сервитута объекта электросетевого хозяйства:
«ВЛ-0.4кВ Фоминская», расположенного по адресу:
Архангельская область, Верхнетоемский район



Масштаб 1:1000

Условные обозначения:

-  - проектные границы публичного сервитута;
-  - обозначение границы объекта электросетевого хозяйства;
-  - границы и кадастровый номер земельного участка сведения о котором содержатся в ЕГРН;
-  - номер и граница кадастрового квартала;
-  - обозначение и номер характерной точки проектных границ публичного сервитута;
-  - обозначение контура многоконтурного земельного участка.

**Каталог координат границ публичного сервитута
объекта электросетевого хозяйства: "ВЛ-0.4кВ Фоминская"**

Площадь публичного сервитута: 3 584 кв.м.		
Метод определения координат: Метод спутниковых геодезических измерений (определений)		
Система координат: МСК - 29, зона 3		
Средняя квадратичная погрешность определения координат характерных точек контура (Mt) = 0,10 м		
Обозначение характерных точек границ	Координаты, м	
	X	Y
1	2	3
1	364 978,82	3 462 837,16
2	364 976,63	3 462 835,69
3	364 982,09	3 462 806,75
4	364 986,03	3 462 807,49
5	364 981,67	3 462 830,56
6	365 015,01	3 462 809,04
7	365 055,55	3 462 781,93
8	365 086,18	3 462 762,19
9	365 124,53	3 462 751,07
10	365 163,26	3 462 739,60
11	365 217,33	3 462 723,58
12	365 269,39	3 462 707,77
13	365 304,31	3 462 697,17
14	365 345,65	3 462 684,36
15	365 388,94	3 462 671,08
16	365 437,35	3 462 656,67
17	365 475,05	3 462 658,14
18	365 512,73	3 462 659,74
19	365 535,29	3 462 694,26
20	365 554,80	3 462 723,85
21	365 578,55	3 462 760,83
22	365 580,98	3 462 767,05
23	365 577,25	3 462 768,50
24	365 574,97	3 462 762,66
25	365 551,45	3 462 726,03
26	365 531,94	3 462 696,46
27	365 510,82	3 462 664,12
28	365 476,31	3 462 676,66
29	365 440,85	3 462 689,19
30	365 400,14	3 462 703,35
31	365 398,82	3 462 699,57
32	365 439,52	3 462 685,42
33	365 474,96	3 462 672,89
34	365 501,45	3 462 663,26
35	365 474,89	3 462 662,14
36	365 437,86	3 462 660,69
37	365 390,10	3 462 674,91
38	365 346,83	3 462 688,18
39	365 305,48	3 462 700,99
40	365 270,56	3 462 711,59
41	365 221,24	3 462 726,58
42	365 235,41	3 462 749,26
43	365 252,76	3 462 776,81
44	365 249,37	3 462 778,94
45	365 232,02	3 462 751,38
46	365 217,27	3 462 727,77
47	365 164,40	3 462 743,44
48	365 125,65	3 462 754,91
49	365 087,85	3 462 765,87
50	365 057,75	3 462 785,27
51	365 017,21	3 462 812,38
1	364 978,82	3 462 837,16