

Графическое описание местоположения границы зоны публичного сервитута для эксплуатации объекта электросетевого хозяйства "ВЛ-0,4 кВ от опоры ф. "Контора" от ЗТП-400 кВА "Торговый центр" на кадастровом плане территории кадастрового квартала 29:02:010101





Утверждено постановлением администрации Верхнетоемского муниципального округа от 11 июля 2023 года № 3/29

Адрес (местоположение): Российская Федерация, Архангельская область, Верхнетоемский район, МО "Двинское", п. Двинской



Масштаб 1:500

Условные обозначения:

-  - граница кадастрового квартала ;
-  - граница зоны публичного сервитута , сведения о которой достаточны для определения ее местоположения ;
-  - существующая часть границы земельного участка , имеющиеся в ЕГРН сведения о которой достаточны для определения ее местоположения ;
-  п1 - обозначение характерной точки границы зоны публичного сервитута , сведения о которой позволяют однозначно определить ее местоположение на местности ;
- 29:02:010101 - номер кадастрового квартала .



Дата " 30 " сентября 2022 г. Кадастровый инженер А.С. Колослава